



Ca urmare a documentației și completărilor depuse de **MORUTAN LIANA NINETA**, cu domiciliul/sediul în județul Cluj, municipiul/orașul/comuna CLUJ-NAPOCA, satul, sectorul, cod poștal, telefon/fax. - , e-mail - , înregistrata la nr. 12486 din 02.04.2021, pentru avizare documentație P.U.D. discutată în ședința Comisiei Tehnice de Amenajarea Teritoriului și Urbanism din data de 13.05.2021, în conformitate cu prevederile Legii nr. 350/2001 privind amenajarea teritoriului și urbanismului, cu modificările și completările ulterioare, se emite următorul:

AVIZ FAVORABIL

Nr.96.... din05.07.2021

pentru **Plan Urbanistic de Detaliu** pentru **CONSTRUIRE CASĂ FAMILIALĂ DIN DOUA CORPURI, ACCES, ÎMPREJMUIRE, BRANȘAMENTE ȘI RĂCORDURI LA REȚELELE DE UTILITĂȚI URBANE** generat de imobilul teren identificat prin extrasul de carte funciară nr. 51885 Ciurila

Inițiator: Morutan Liana Nineta

Proiectant: S.C. Tegra Plus S.R.L.

Specialist cu drept de semnătură RUR: Viorel Puscas

Amplasare, delimitare, suprafață zona studiată în PUD: Amplasamentul este situat în localitatea Salicea, Comuna Ciurila. Zona studiată se constituie din terenul aflat în proprietate privată conform extrasului de carte funciară nr. 51885 Ciurila. Suprafața totală studiată prin PUD este de 1244 mp.

Prevederi P.U.G. - R.L.U. aprobate anterior:

- Teren situat parțial în extravilan și parțial în intravilan Zona locuire de tip rural UTR L
- regim de construire: izolat
- funcțiuni predominante: locuire de tip rural
- H maxim = P+1E+M
- POT maxim = 30%
- CUT maxim = 0,6
- retragerea minimă față de aliniament - cu respectarea zonei de protecție aferente categoriei drumurilor
- retrageri minime față de limitele laterale și posterioare - cu respectarea Codului Civil

Prevederi P.U.D. propuse:

- Teren situat parțial în extravilan și parțial în intravilan Zona locuire de tip rural UTR L
- regim de construire: izolat
- funcțiuni predominante: locuire de tip rural
- H maxim = P+1E
- POT maxim = 30%, POT propus = 28,60%
- CUT maxim = 0,6, CUT propus = 0,57
- retragerea minimă față de aliniament - 12,0 m din ax drum județean
- retrageri minime față de limitele laterale - 1,0 m față de limita vest și est
- retrageri minime față de limita posterioară - 20,40 m

- circulații și accese: accesul se realizează din DJ 107 R
- echipare tehnico edilitară: în sistem local și prin bransamente la rețelele existente

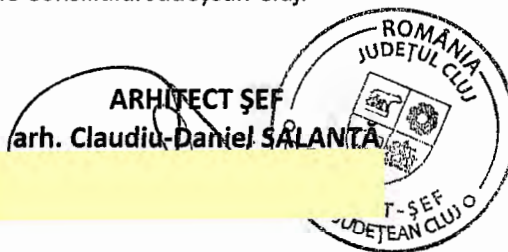
Emiterea autorizației de construire pentru realizarea imobilelor se va face concomitent cu depunerea proiectelor pentru asigurarea utilităților publice și proiectului pentru asigurarea accesului la rețeaua publică de drumuri. Emiterea autorizației de construcție pentru realizarea infrastructurii tehnico-edilitare se poate realiza și distinct, anterior emiterii autorizației de construire a imobilelor. Recepția imobilului se realizează ulterior executării tuturor lucrărilor de infrastructură (utilități, drum) - recepția parțială a imobilului (conform art.37 alin (2¹) din Legea nr.50 / 1991 și art.37 din Legea nr.7 / 1996) se poate realiza doar dacă imobilul supus recepției are finalizată/funcțională infrastructura care îl deservește (utilități, drum, spații publice) cu acces amenajat la un drum public. Cheltuielile ocazionale pentru asigurarea infrastructurii vor fi suportate de beneficiar.

În urma ședinței Comisiei Tehnice de Amenajare a Teritoriului și urbanism din data de 13.05.2021 se avizează favorabil Planul Urbanistic de Detaliu și Regulamentul local de urbanism aferent acestuia, fara conditii. Elaboratorul și beneficiarul PUD răspund pentru exactitatea datelor și veridicitatea înscrisurilor cuprinse în PUD care face obiectul prezentului aviz, în conformitate cu art. 63 din Legea nr. 350/2001 privind amenajarea teritoriului și urbanismul, cu modificările și completările ulterioare.

Prezentul aviz este un aviz tehnic și poate fi folosit numai în scopul aprobării PUD. Proiectul pentru autorizarea executării lucrărilor de construire (DTAC) se poate întocmi numai după aprobarea PUD și cu obligativitatea respectării întocmai a prevederilor acestuia.

Autorizația de construire va fi eliberată ulterior avizului favorabil al structurii de specialitate din cadrul Consiliului Județean Cluj, la faza DTAC.

Prezentul aviz este valabil de la data emiterii sale pe toată durata de valabilitate a certificatului de urbanism nr. 722 din 18.09.2020 emis de Președintele Consiliului Județean Cluj.



Șef serviciu S.U.A.T.:
Întocmit: RUSU SANDA DANIELA

ROMÂNIA
JUDEȚUL CLUJ
CONSILIUL JUDEȚEAN CLUJ
PREȘEDINTE
Nr. 23866 / 2020

Spre știință:
comuna CIURILA

CERTIFICAT DE URBANISM
Nr. 722 din 12.09.2020

În scopul:

ELABORARE DOCUMENTAȚIE P.U.D. ȘI DOCUMENTAȚIE PENTRU AUTORIZAREA EXECUTĂRII LUCRĂRILOR DE CONSTRUIRE A OBIECTIVULUI CASĂ FAMILIALĂ FORMATĂ DIN DOUĂ CORPURI, acces, împrejmuire, bransamente și racorduri la rețelele de utilități urbane

Ca urmare a cererii adresate de MORITAN LIANA, cu domiciliul în județul Cluj, municipiul CLUJ-NAPOCA, cod poștal, telefon/fax, e-mail, înregistrată la Consiliul Județean Cluj cu nr. 23866 din 13.07.2020,

Pentru imobilul teren situat în: județul Cluj, comuna CIURILA, sat SALICEA, cod poștal, nr., bl., sc., et., ap. identificat prin extras de carte funciară nr. 51885 Ciurila

În temeiul reglementărilor Documentației de urbanism:

faza PUG, aprobată prin Hotărârea Consiliul Local Ciurila nr. 5/2005, respectiv prelungirea valabilității documentației cu HCL Ciurila nr. 52/ 2018

În conformitate cu prevederile Legii nr. 50/1991, privind autorizarea executării lucrărilor de construcții, republicată, cu modificările și completările ulterioare,

SE CERTIFICĂ:

1. REGIMUL JURIDIC:

1.1. În conformitate cu prevederile PUG Comuna Ciurila, Sat Sălicea, cu Avizul Primăriei Ciurila nr. 5104/04.09.2020, înregistrat la Consiliul Județean Cluj în data de 04.09.2020 și cu extras de carte funciară nr. 51885 Ciurila, imobilul este situat parțial în extravilan și parțial în intravilanul Satului Sălicea, Comuna Ciurila, în afara perimetrului de protecție a valorilor istorice și arhitectural-urbanistice.

1.2. Imobilul constituie proprietate privată, conform extras de carte funciară nr. 51885 Ciurila obținut pe bază de cerere de la OCPI, bransamentele și racordurile la rețelele de utilități urbane (alimentare cu apă, electricitate, telecomunicații, transport, ș.a.) se vor realiza pe domeniul public al Județului Cluj - drum județean DJ 107 R, conform anexei nr.1 la H.G.R. nr. 969/2002 privind atestarea domeniului public al județului Cluj precum și al municipiilor, orașelor și comunelor județului Cluj, cu modificările și completările ulterioare.

1.3.

1.3.1. Servituți care afectează terenul: nu este cazul.

1.3.2. Dreptul de preempțiune: nu este cazul.

1.3.3. Zona de utilități publice - a drumului județean DJ 107 R

1.4. Imobilul nu este inclus în listele monumentelor istorice și/sau ale naturii, și nu se află în zona de protecție a acestora.

2. REGIMUL ECONOMIC:

2.1. Folosința actuală a terenului este arabil, conform extras de carte funciară nr. 51885 Ciurila.

2.2. Destinația stabilită prin planurile de urbanism și de amenajare a teritoriului aprobate:

Pentru terenul situat în intravilan

Zona cu locuire de tip rural și funcțiuni complementare, subzona cu locuire de tip rural

Amplasament: intravilan

Funcțiunea dominantă: locuirea de tip rural

Funcțiuni complementare: cultură, comerț, culte, spații verzi.

Utilizări permise: îmbunătățiri la nivelul aspectului exterior al fondului construit existent, locuințe individuale în regim izolat sau cuplat cu P până la P+1E+M, amenajarea spațiilor private și publice aferente locuințelor cu mobilier urban acoperite, corpuri de iluminat, spații reclame, zone verzi amenajate, îmbunătățiri, completări și extinderi la nivelul echipării zonei, utilizarea terenului pentru producția agricolă.

Utilizări permise cu condiții: funcțiuni comerciale și servicii profesionale - alimentație publică, comerț, divertisment, la parterul construcțiilor existente, în legătură cu existentul, cu condiția să nu depășească în suprafață 150 mp arie desfășurată construită și să nu genereze transporturi grele,

Interdicții temporare: se interzice eliberarea autorizațiilor de construire pe terenurile cu riscuri naturale previzibile, până la întocmirea studiului geotehnic.

Interdicții permanente: activități productive poluante cu risc tehnologic sau incomode prin traficul generat, depozitare en-gros, platforme pentru pre colectarea deșeurilor menajere, autobaze și stații de întreținere auto, orice activitate care produce poluare sonoră, defrișări necontrolate, deschideri de cariere/gropi de împrumut 2.3. Se vor respecta reglementările fiscale specifice localității sau zonei, stabilite prin acte administrative de către Consiliul Local Ciurila.

Pentru terenul situat în extravilan

Funcțiunea dominantă: teren arabil în extravilan.

Utilizări permise: pe terenurile din extravilan, Conform Normelor metodologice de aplicare a Legii 50/1991 - Ordinul nr.839/ 2019, art. 60, alin (4): lucrări pentru rețele magistrale, căi de comunicație, îmbunătățiri funciare, rețele de telecomunicații ori alte lucrări de infrastructură, construcții / amenajări pentru combaterea și prevenirea acțiunii factorilor naturali distructivi de origine naturală (inundații, alunecări de teren, eroziunea solului), anexe gospodărești ale exploatațiilor agricole, precum și construcții și amenajări speciale.

Utilizări interzise: sunt interzise toate activitățile care nu sunt compatibile cu destinația zonei.

2.4. Alte prevederi rezultate din hotărârile consiliului local sau județean cu privire la zona în care se află imobilul - nu sunt.

3. REGIMUL TEHNIC:

Se propune construirea CASĂ FAMILIALĂ FORMATĂ DIN DOUĂ CORPURI, acces, împrejmuire, bransamente și racorduri la rețelele de utilități urbane. Obiectivul propus se va amplasa pe terenul situat în intravilan.

3.1. Restricții impuse: Conform prevederilor Regulamentului Local de Urbanism aferent Planului Urbanistic General al Comunei Ciurila, în vigoare, pentru investiția propusă este necesară elaborarea și avizarea în prealabil a unei documentații de urbanism - Plan Urbanistic de Detaliu. Documentația pentru obținerea autorizației de construire se va prezenta conform cadrului conținut din Legea nr. 50/ 1991 privind autorizarea executării lucrărilor de construcții, republicată cu modificările și completările ulterioare.

3.2. Obligații/constrângeri de natură urbanistică ce vor fi avute în vedere la proiectarea investiției: conform PUG.

Zona pentru locuințe și funcțiuni complementare - Subzona rezidențială de tip rural și funcțiuni complementare L

(i) regimul de aliniere a terenului și construcțiilor față de drumurile publice adiacente: Autorizarea executării construcțiilor la DJ 107 R este permisă cu respectarea zonei de siguranță - 12m din axul drumului județean. Clădirile se amplasează la retrageri de minim 4 m față de limita zonei de protecție la stradă, cu condiția ca înălțimea maximă la cornișă a clădirilor să nu depășească distanța dintre acestea și aliniamentul de pe latura opusă a străzii sau a circulației pietonale, dacă înălțimea cornișei depășește distanța dintre aliniamente clădirea se va retrage de la aliniament cu o distanță minimă egală cu diferența de înălțime a clădirii dar nu mai puțin de 4 m.

(ii) retragerile și distanțele obligatorii la amplasarea construcțiilor față de proprietățile vecine: distanțele

minime obligatorii față de limitele laterale ale parcelei cu respectarea prevederilor Codului Civil. Distanța minimă între construcțiile pe aceeași parcelă să fie egală cu jumătatea înălțimii construcției celei mai înalte dar nu mai mică de 3 m. Respectarea condițiilor de vizibilitate - percepția unei porțiuni din bolta cerească din interiorul fiecărei încăperi. Streașina să fie situată în interiorul parcelei pe care se află construcția. Distanțele minime necesare în caz de incendiu sunt stabilite pe baza avizului unității teritoriale de pompieri. Este obligatorie asigurarea unui acces cu gabaritul de minim 3 x 3,5 m pentru mașina de intervenție. Este obligatorie asigurarea accesului facil al echipelor de intervenție la cel puțin o fațadă cu ferestre iar la cea de-a doua se va accede fie carosabil - amenajări cu lățimea de 12 m, fie pe jos, pe un culoar lateral cu lățimea de 1,5 m. Nu se asigură autospeciale de intervenție pentru construcții situate pe denivelări mai mari de 0,5 m.

(iii) elemente privind volumetria și/sau aspectul general al clădirilor în raport cu imobilele învecinate, precum și alte prevederi extrase din documentatii de urbanism, din regulamentul local de urbanism, din P.U.Z., P.U.D. sau din Regulamentul General de Urbanism: autorizarea executării construcțiilor este permisă numai dacă aspectul exterior nu contravine funcțiunii acestora și nu despreciază aspectul general al zonei. Autorizarea executării construcțiilor care prin conformare, volumetrie și aspect exterior întră în contradicție cu aspectul general al zonei și depreciază valorile generale acceptate ale urbanismului și arhitecturii este interzisă. Recomadările generale privind aspectul construcțiilor sunt: regimul de construire izolat, înălțime recomandată P+M, P+1E+M, parterurile vor fi orientate cu accentul principal către spațiile publice - stradă sau spații pietonale, materialele de construcții utilizate pentru învelitori - țiglă, șindrilă, exclus tablă, plăci azbociment și finisaje exterioare să fie compatibile cu zona - lemn, șiță, tencuială, zidărie de piatră, tâmplărie de lemn, aluminiu, PVC. Amenajarea curților se va face ținând seama de proporția între suprafețele pavate și cele verzi, cu trotuare de gardă, accese auto și/sau pietonale, platforme pavate, utilizând materiale naturale. Se interzic suprafețe betonate și impermeabile. Conformarea construcției să respecte normativele de siguranța exploatarei în construcții - zidărie, structuri de lemn. Conformarea fațadelor, amplasarea golurilor să respecte principiile statice și structurale normate în construcții. Culorile ansamblului și ale detaliilor să fie naturale și compatibile cu zona în care se încadrează.

(iv) înălțimea maximă admisă pentru construcțiile noi (totală, la cornișă, la coamă, după caz) și caracteristicile volumetrice ale acestora, exprimate atât în număr de niveluri, cât și în dimensiuni reale (metri): autorizarea construcțiilor se va face cu respectarea înălțimii medii a clădirilor învecinate și a caracterului zonei fără ca diferența de înălțime să depășească cu mai mult de două niveluri clădirile imediat învecinate. Recomandarea pentru zona cu locuire și funcțiuni complementare este ca regimul de înălțime a clădirilor să urce în raport cu restul localității și să se situeze între P+M și P+1E+M. Construcțiile noi, extinderile și supraetajările construcțiilor existente se vor executa ținând seama de media înălțimii clădirilor învecinate și nu vor depăși în înălțime cu mai mult de două nivele înălțimea construcțiilor imediat învecinate - cele amplasate alăturat, de aceeași parte a străzii. Fac excepție de la prevederile precedente construcțiile care au fost cuprinse într-un plan urbanistic zonal aprobat conform legii.

(v) procentul maxim de ocupare a terenului (POT) și coeficientul maxim de utilizare a terenului (CUT), raportate la suprafața de teren corespunzătoare zonei din parcelă care face obiectul solicitării: POT max = 30%, CUT max = 0,6

(vi) dimensiunile și suprafețele minime și/sau maxime ale parcelelor (în cazul proiectelor de parcelare): autorizarea executării construcțiilor este permisă în următoarele condiții - frontul la stradă de minim 5 m pentru clădiri înșiruite și minim 12 m pentru clădiri cuplate și izolate, suprafața minimă a parcelei să fie de 150 mp la clădirile înșiruite și minim 200 mp la clădiri cuplate sau izolate, adâncimea să fie mai mare sau cel puțin egală cu lățimea parcelei. Sunt considerate loturi construibile numai loturile care întrunesc toate aceste condiții. Parcelările cu un număr de parcele egal sau mai mare de 12 loturi vor fi autorizate numai cu condiția echipării colective cu apă și canalizare și a asigurării accesului la un drum public, în zonele cu parcelări existente autorizarea noilor construcții se va face cu respectarea normelor de igienă și protecție a incendiilor în vigoare. Pentru suprafețele parcelate incluse în planuri urbanistice locale PUZ, PUD aprobate de consiliul local anterior RLU aferent PUG pot fi acordate autorizații de construire cu condiția respectării prevederilor documentațiilor de urbanism respective.

3.3. echiparea cu utilități existente și referințe cu privire la noi capacități prevăzute prin studiile și documentațiile anterior aprobate (apă, canalizare, gaze, energie electrică, energie termică, telecomunicații, transport urban etc.): În conformitate cu P.U.G. în zonă există rețele de energie electrică și telefonie.

3.4. circulația pietonilor și a autovehiculelor, accesul auto și parcajele necesare în zonă, potrivit studiilor și proiectelor anterior aprobate: Construcțiile de locuințe unifamiliale cu acces și lot propriu se vor asigura - acces carosabil pentru locatari, acces carosabil pentru colectarea deșeurilor menajere și pentru accesul mijloacelor de stingere a incendiilor, alei semicarosabile în interiorul parcelei de minim 3,5 m iar pentru cele cu lungimi mai mari de 25 m se vor prevedea supralărgiri de depășire și suprafețe pentru manevre de întoarcere, în cazul unei parcelări pe două rânduri accesul la parcelele din spate se vor realiza prin fundături cu o singură bandă de 3,5 m lățime sub 30 m și două benzi și trotuar pe cel puțin o latură, în cazul fundăturilor cu o lungime de maxim 100 m. Staționarea autovehiculelor necesare funcționării diferitelor activități se admite numai în interiorul parcelei, deci în afara circulației publice și a parcajelor publice.

4. REGIMUL DE ACTUALIZARE A DOCUMENTAȚIEI DE URBANISM:

Se va elabora o documentație de urbanism faza PUD în conformitate cu ghidul privind metodologia de elaborare și conținut-cadru al PUD GM-009-2000:

Pentru întocmirea, avizarea și aprobarea documentației de urbanism susamintite, se vor depune/obține/elabora următoarele avize, acorduri, studii etc:

- Acord prealabil Consiliul Județean Cluj - DADPP - pentru deschidere acces la DJ 107 R și realizarea de branșamente / racorduri
- Aviz Inspectoratul de Poliție Județean Cluj, Serviciul Poliției Rutiere
- Aviz amplasament SC ELECTRICA SA
- Aviz amplasament SC Compania de Apă Someș SA
- Plan topografic vizat de Oficiul de Cadastru și publicitate imobiliară pentru întocmirea PUD/DTAC/DTOE (plan de încadrare în zonă și plan de situație - în format analogic și digital - format .dxf sistem de coordonate Stereo 70)
- Studiu geotehnic
- Studiu de integrare în arhitectura specifică locală
- Act de reglementare emis de autoritatea competentă pentru protecția mediului
- Dovada de achitare a taxei de exercitare a dreptului de semnătură RUR
- P.U.D.-ul se va supune aprobării prin H.C.L. Ciurila ulterior obținerii avizului arhitectului-șef al Județului Cluj

Prezentul certificat de urbanism **POATE FI** utilizat în scopul declarat pentru:

ELABORARE DOCUMENTAȚIE P.U.D. ȘI DOCUMENTAȚIE PENTRU AUTORIZAREA EXECUTĂRII LUCRĂRILOR DE CONSTRUIRE A OBIECTIVULUI CASĂ FAMILIALĂ FORMATĂ DIN DOUĂ CORPURI, ACCES, ÎMPREJMUIRE, BRANȘAMENTE ȘI RACORDURI LA REȚELELE DE UTILITĂȚI URBANE

CERTIFICATUL DE URBANISM NU ȚINE LOC DE AUTORIZAȚIE DE CONSTRUIRE / DESFIINȚARE ȘI NU CONFERĂ DREPTUL DE A EXECUTA LUCRĂRI DE CONSTRUCȚII.

5. OBLIGAȚII ALE TITULARULUI CERTIFICATULUI DE URBANISM:

În scopul elaborării documentației pentru autorizarea executării lucrărilor de construcții - de construire/de desființare - solicitantul se va adresa autorității competente pentru protecția mediului:

AGENȚIA PENTRU PROTECȚIA MEDIULUI CLUJ cu sediul în Cluj-Napoca, Calea Dorobanților nr.99, Cod 400609, Web site: <http://apmcj.anpm.ro>, E-mail: office@apmcj.anpm.ro, telefon 0264 - 419.592. ;

În aplicarea Directivei Consiliului 85/337/CEE (Directiva EIA) privind evaluarea efectelor anumitor proiecte publice și private asupra mediului, modificată prin Directiva Consiliului 97/11/CE și prin Directiva Consiliului și Parlamentului European 2003/35/CE privind participarea publicului la elaborarea anumitor planuri și programe în legătură cu mediul și modificarea, cu privire la participarea publicului și accesul la justiție, a Directivei 85/337/CEE și a Directivei 96/61/CE, prin certificatul de urbanism se comunică solicitantului obligația de a contacta autoritatea teritorială de mediu pentru ca aceasta să analizeze și să decidă, după caz, încadrarea/ neîncadrarea proiectului investiției publice/private în lista proiectelor supuse evaluării impactului asupra mediului.

În aplicarea prevederilor Directivei Consiliului 85/337/CEE, procedura de emitere a acordului de mediu se desfășoară după emiterea certificatului de urbanism, anterior depunerii documentației pentru autorizarea executării lucrărilor de construcții la autoritatea administrației publice competente.

În vederea satisfacerii cerințelor cu privire la procedura de emitere a acordului de mediu, autoritatea competentă pentru protecția mediului stabilește mecanismul asigurării consultării publice, centralizării opțiunilor publicului și formulării unui punct de vedere oficial cu privire la realizarea investiției în acord cu rezultatele consultării publice.

În aceste condiții:

După primirea prezentului certificat de urbanism, titularul are obligația de a se prezenta la autoritatea competentă pentru protecția mediului în vederea evaluării inițiale a investiției și stabilirii demarării procedurii de evaluare a impactului asupra mediului și/sau a procedurii de evaluare adecvată. În urma evaluării inițiale a notificării privind intenția de realizare a proiectului se va emite punctul de vedere al autorității competente pentru protecția mediului.

În situația în care autoritatea competentă pentru protecția mediului stabilește efectuarea evaluării impactului asupra mediului și/sau a evaluării adecvate, solicitantul are obligația de a notifica acest fapt autorității administrației publice competente cu privire la menținerea cererii pentru autorizarea executării lucrărilor de construcții.

În situația în care, după emiterea certificatului de urbanism ori pe parcursul derulării procedurii de evaluare a impactului asupra mediului, solicitantul renunță la intenția de realizare a investiției, acesta are obligația de a notifica acest fapt autorității administrației publice competente.

6. CEREREA DE EMITERE A AUTORIZAȚIEI DE CONSTRUIRE / DESFIINȚARE va fi însoțită de următoarele documente:

a) *certificatul de urbanism (copie)*

b) *dovada titlului asupra imobilului, teren, sau, după caz, extrasul de plan cadastral actualizat la zi și extrasul de carte funciară de informare actualizat la zi, în cazul în care legea nu dispune altfel (copie legalizată)*

c) *documentația tehnică - D.T., după caz (2 exemplare originale)*

D.T.A.C. D.T.O.E. D.T.A.D.

d) *avizele și acordurile de amplasament stabilite prin certificatul de urbanism:*

d.1) *avize și acorduri privind utilitățile urbane și infrastructura (copie):*

- | | |
|---|---|
| <input checked="" type="checkbox"/> alimentare cu apă | <input type="checkbox"/> gaze naturale |
| <input type="checkbox"/> canalizare | <input type="checkbox"/> telefonizare |
| <input checked="" type="checkbox"/> alimentare cu energie electrică | <input checked="" type="checkbox"/> salubritate |
| <input type="checkbox"/> alimentare cu energie termică | <input type="checkbox"/> transport urban |

Alte avize/acorduri:

d.2) *avize și acorduri privind:*

- securitatea la incendiu cu încadrare în prevederile H.G.R. nr. 571/2016
- protecția civilă
- sănătatea populației conform prevederilor Ordinului Ministerului Sănătății nr. 119/2014

d.3) avize / acorduri specifice ale administrației publice centrale și/sau ale serviciilor descentralizate ale acestora (copie):

- autorizație Consiliul Județean Cluj- DADPP pentru deschidere acces la DJ 107 R și realizarea de branșamente / racorduri
- Aviz Inspectoratul de Poliție Județean Cluj, Serviciul Poliției Rutiere
- Plan topografic vizat de Oficiul de cadastru și publicitate imobiliară pentru întocmirea PUD/DTAC/DTOE (plan de încadrare în zonă și plan de situație – în format analogic și digital – format.dxf sistem de coordonate Stereo 70) inclusiv procesul verbal de recepție O.C.P.I.
- Acord notarial al vecinilor, în cazul în care împrejmuirea se realizează pe limita de proprietate
- P.U.D. avizat și aprobat conform Legii (plan reglementări urbanistice și H.C.L. de aprobare)

d.4) studii de specialitate (1 exemplar original):

- Studiu geotehnic verificat la cerința Af
- Verificator tehnic
- Studiu de integrare în arhitectura specifică locală

D.T.A.C. va cuprinde soluțiile de asigurare, branșare și racordare noi a imobilelor propuse la infrastructura edilitară existentă în zonă, fiind în acest scop prezentat un plan privind construcțiile edilitare (subterane/supraterane) întocmit pe suportul topografic vizat de O.C.P.I. care să cuprindă amplasarea, traseele, dimensiunile, cote de nivel, s.a.m.d. redactat la scara 1:500 sau 1:100, însoțit de **avizele de racordare / branșare noi la infrastructura edilitară existentă în zonă:**

- alimentare cu energie electrică
- alimentare cu apă
- canalizare
- gaze naturale

În cazul lipsei unor rețele publice de echipare tehnico-edilitară se vor indica instalațiile proprii prevăzute prin proiect, în special cele pentru alimentare cu apă și canalizare.

e) punctul de vedere/actul administrativ al autorității competente pentru protecția mediului (copie) nu este cazul

f) Documentele de plată ale următoarelor taxe (copie):

- Dovadă înregistrare OAR ;
- Pentru Autorizație de Construire;
- Pentru Timbru de arhitectură ;

Prezentul certificat de urbanism are valabilitatea de 12 luni de la data emiterii.

PREȘEDINTE,

AR FIȘE

ȘEF SERVICIU,
arch. Tibor NONN



SECRETAR GENERAL AL
JUDEȚULUI,

Simona GACI

ARHITECT ȘEF,

arch. Claudiu-Daniel
SĂLĂNTĂ

Întocmit/Redactat

Deac Simona

Achitat taxa de 8,00 lei, conform OP nr. 1 din 21.07.2020

Prezentul certificat de urbanism a fost transmis solicitantului direct/prin poștă la data de

În conformitate cu prevederile Legii nr. 50/1991 privind autorizarea executării lucrărilor de construcții, republicată, cu modificările și completările ulterioare,

**SE PRELUNGESTE VALABILITATEA
CERTIFICATULUI DE URBANISM**

de la data de până la data de

După această dată, o nouă prelungire a valabilității nu este posibilă, solicitantul urmând să obțină, în condițiile legii, un alt certificat de urbanism.

PREȘEDINTE,

.....

SECRETAR GENERAL AL JUDEȚULUI,

.....

ARHITECT ȘEF,

.....

Întocmit/Redactat

.....

Data prelungirii valabilității

Achitat taxa de lei conform chitanței nr. din

Transmis solicitantului la data de direct/prin poștă .



**EXTRAS DE CARTE FUNCİARĂ
 PENTRU INFORMARE**

Carte Funciară Nr. 51885 Ciurila

A. Partea I. Descrierea imobilului

TEREN Necunoscut

Nr. CF vechi:862 SĂLICEA
 Nr. topografic:1217/1/1/1/1/2/1/1

Adresa: Loc. Ciurila, Jud. Cluj

Nr. Crt	Nr. cadastral Nr. topografic	Suprafața* (mp)	Observații / Referințe
A1	51885	1.244	Teren imprejmuit; Teren partial imprejmuit cu gard de lemn pe latura de N-E (intre pct. 1, 2 si 3).

B. Partea II. Proprietari și acte

Înscrieri privitoare la dreptul de proprietate și alte drepturi reale	Referințe
9540 / 20/05/2011	
Act Notarial nr. 2615, din 20/05/2011 emis de BNP POPA IONUT FLORIN;	
B2	Intabulare, drept de PROPRIETATEcu titlu de drept cumpărare, dobandit prin Conventie, cota actuala 1/1 1) MORUȚAN LIANA NINETA
	A1
16277 / 21/06/2017	
Act Administrativ nr. 2934, din 20/06/2017 emis de PRIMARIA COMUNEI CIURILA;	
B3	Se notează înscrierea referitoare la actualizare de date cadastrale în ce privește categoria de folosință a imobilului teren ca fiind arabil, respectiv menționarea destinației imobilului ca fiind situat partial în intravilan, suprafața de 822 mp, restul supafetei de 422 mp este situat în extravilan localității Salicea
	A1

C. Partea III. SARCINI .

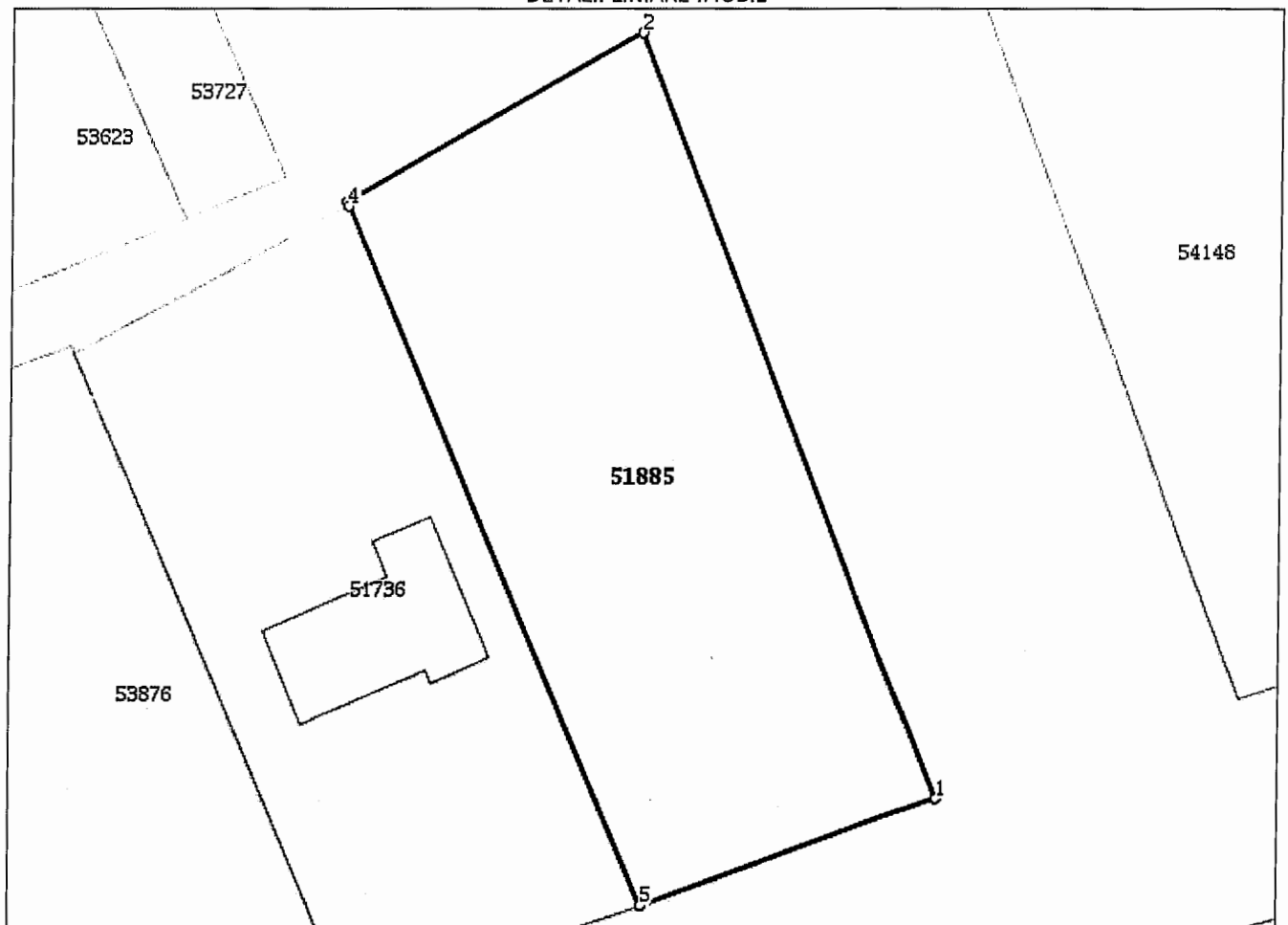
Inscrieri privind dezmembrămintele dreptului de proprietate, drepturi reale de garanție și sarcini	Referințe
NU SUNT	

Anexa Nr. 1 La Partea I**Teren**

Nr cadastral	Suprafața (mp)*	Observații / Referințe
51885	1.244	Teren partial imprejmuit cu gard de lemn pe latura de N-E (intre pct. 1, 2 si 3).

* Suprafața este determinată în planul de proiecție Stereo 70.

DETALII LINIARE IMOBIL

**Date referitoare la teren**

Nr Crt	Categorie folosință	Intra vilan	Suprafața (mp)	Tarla	Parcelă	Nr. topo	Observații / Referințe
1	arabil	DA	822	-	-	-	parcela intravilan
2	arabil	NU	422	-	-	-	parcela extravilan

Lungime Segmente

1) Valorile lungimilor segmentelor sunt obținute din proiecție în plan.

Punct început	Punct sfârșit	Lungime segment (** (m)
1	2	56.999
2	3	23.565
3	4	0.305
4	5	52.78
5	1	21.861

**** Lungimile segmentelor sunt determinate în planul de proiecție Stereo 70 și sunt rotunjite la 1 milimetru.**
***** Distanța dintre puncte este formată din segmente cumulate ce sunt mai mici decât valoarea 1 milimetru.**

Extrasul de carte funciară generat prin sistemul informatic integrat al ANCPI conține informațiile din cartea funciară active la data generării. Acesta este valabil în condițiile prevăzute de art. 7 din Legea nr. 455/2001, coroborat cu art. 3 din O.U.G. nr. 41/2016, exclusiv în mediul electronic, pentru activități și procese administrative prevăzute de legislația în vigoare. Valabilitatea poate fi extinsă și în forma fizică a documentului, fără semnătură olografă, cu acceptul expres sau procedural al instituției publice ori entității care a solicitat prezentarea acestui extras.

Verificarea corectitudinii și realității informațiilor conținute de document se poate face la adresa **www.ancpi.ro/verificare**, folosind codul de verificare online disponibil în antet. Codul de verificare este valabil 30 de zile calendaristice de la momentul generării documentului.


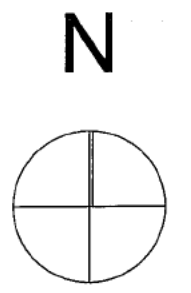
Data și ora generării,

12/03/2019, 12:18



PLAN URBANISITC DE DETALIU
CONSTRUIRE A OBIECTIVULUI CASA FAMILIALA DIN
DOUA CORPURI, ACCES, IMPREJMUIRE, BRANSAMENTE
SI RACORDURI LA REțeleLE DE UTILITATI URBA NE
PLAN DE ÎNCADRARE ÎN ZONĂ
 SUPRAFATA TEREN = 1244mp
 NR. CAD. 51885

- AMPLASEMENTUL STUDIAT
- Drum județean
- Strazi



COMUNAL JUDEȚEAN CLUJ
 ANEXĂ
 Aviz Nr. 96 din 07.07.2024
 VIZAT SPRE NESCĂMBARE
 ARHITECT (SEF)

PROIECTANT GENERAL
TEGRA
 PROIECTARE CONSTRUCTII
 DATE CONTACT
 TEGRA PLUS SRL // e-mail: info@tegra.ro
 0722 222 416 // 0722 222 541
 RO407511 Slozna 96 // Săvâdista Cluj // www.tegra.ro
 ORC : J12/152/2016 // CUI:RO 35428817 // CCD CAEN 7111

ACEST DOCUMENT ȘI INFORMAȚIILE CUPRINSE ÎN EL SUNT PROPRIETATEA TEGRA PLUS S.R.L. ȘI NU POT FI UTILIZATE, TRANSMISE SAU REPRODUSE, PARȚIAL SAU ÎN ÎNTREGIME, FĂRĂ AUTORIZAREA SCRISĂ A AUTORULUI. UTILIZAREA DOCUMENTULUI TREBUIE SĂ FIE CONFORMĂ CELEI PENTRU CARE A FOST ELABORAT. DOCUMENTUL ESTE VALABIL NUMAI CU SEMNATURILE ÎN ORIGINAL DE CULOARE ALBAȘTRA ȘI ȘTAMPELE ÎN ORIGINAL.

COLECTIV ELABORARE SEMNATURA
 DIRECTOR PROIECT
arh. Petru SIMIANU
 ȘEF PROIECT arhitectura
 PROIECTAT
arh. Viorel PUSCAS
 PROIECTAT/DESENAT
arh. Vlad SUCIU

PROIECT
 ELABORARE P.U.D. ȘI DOCUMENTAȚIE PENTRU AUTORIZARE
 EXECUTĂRII LUCRĂRILOR DE CONSTRUIRE A OBIECTIVULUI
 CASA FAMILIALA DIN DOUA CORPURI, ACCES, IMPREJMUIRE,
 BRANSAMENTE SI RACORDURI LA REțeleLE DE UTILITATI
 URBA NE
 LOCATIE
 Loc. Ciurila, jud. Cluj, Nr. Cad. 51885
 INVESTITOR
MORUTAN LIANA NINETA

CATEGORIA DE IMPORTANȚĂ C-normală CLASA DE IMPORTANȚĂ III

PLAN DE ÎNCADRARE ÎN ZONĂ				
data	nr. proiect	scara	faza	planșa
ianuarie 2021	21001 /2021		P.U.D.	U01



PLAN DE ÎNCADRARE ÎN ZONĂ

PLAN DE ÎNCADRARE ÎN P.U.G.

