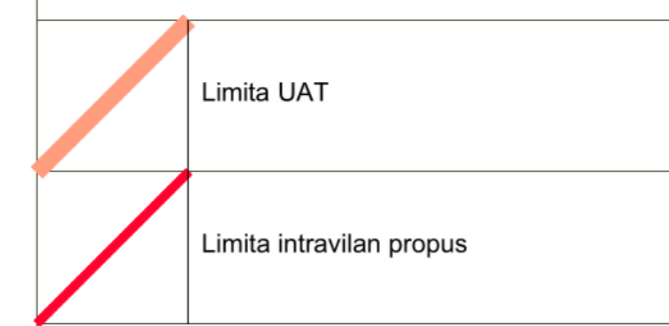
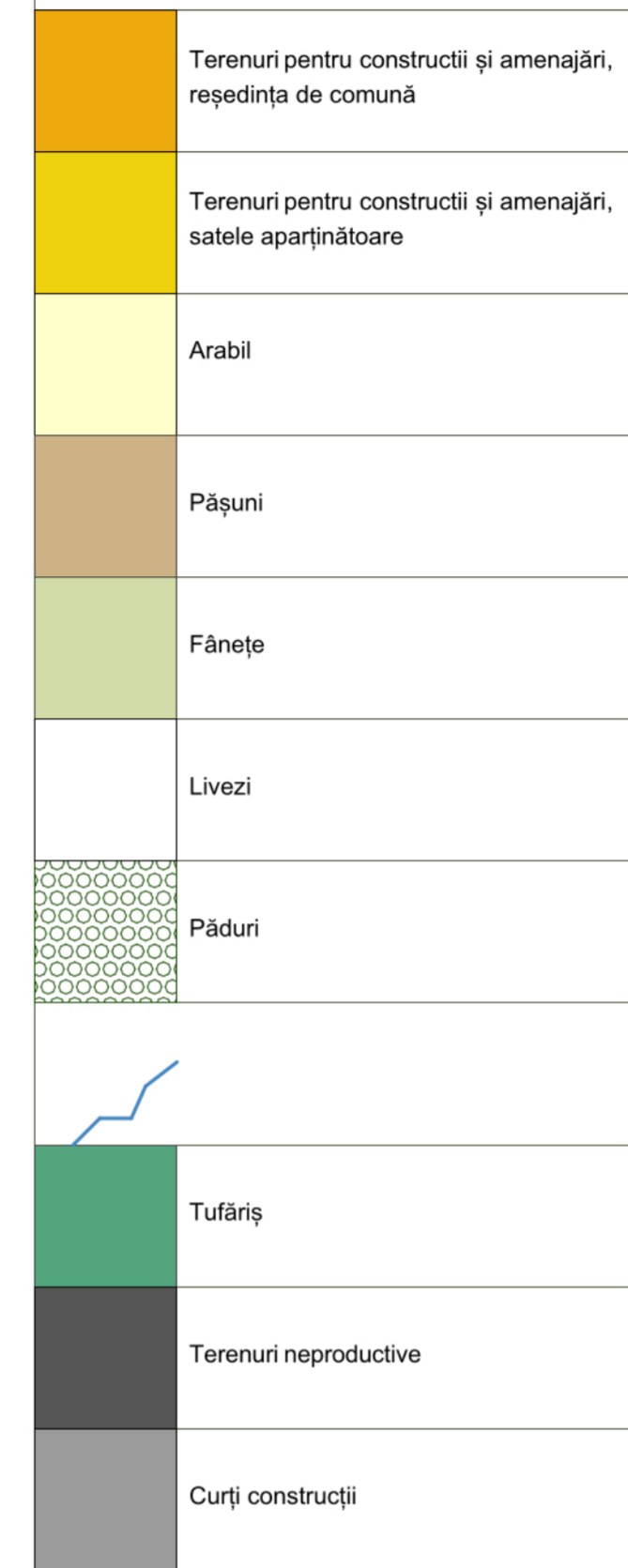


LEGENDĂ GRAFICĂ

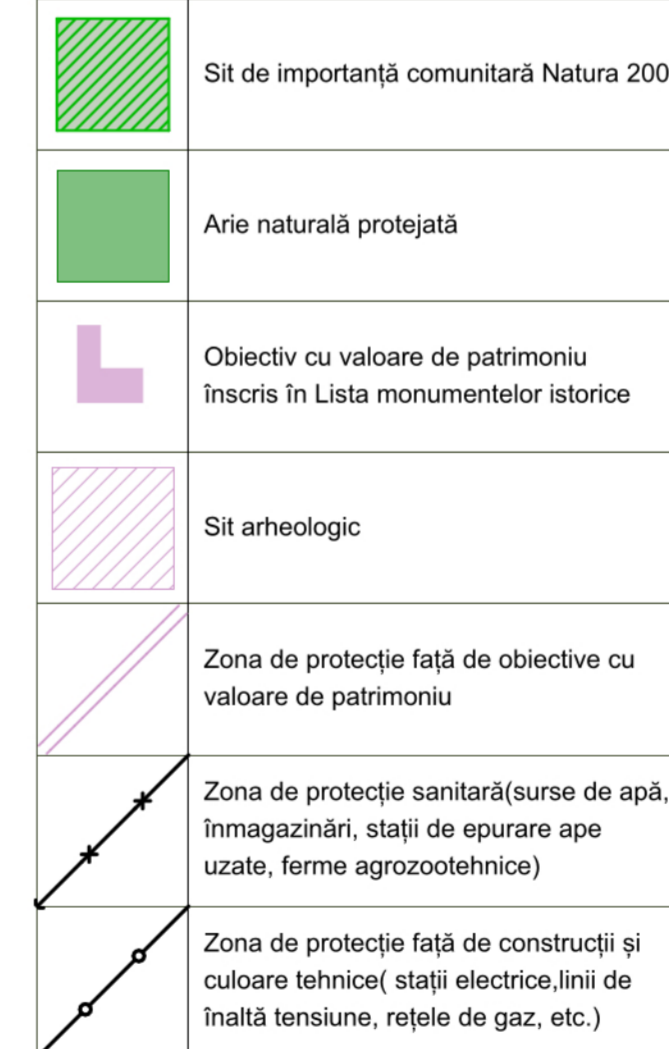
LIMITE



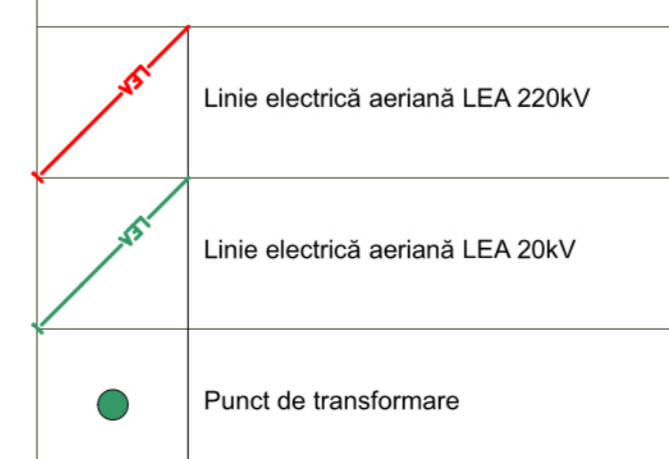
FOLOSINȚA TERENURILOR



ZONE PROTEJATE ȘI ZONE DE PROTECȚIE



LUCRĂRI TEHNICO-EDILITARE



| BILANȚ TERITORIAL INTRAVILAN | | |
|------------------------------|---------------------|-------------------|
| Sat | INTRAVILAN EXISTENT | INTRAVILAN PROPUS |
| | Suprafață (HA) | Suprafață(HA) |
| 01. CIURILA | 68.18 | 152.15 |
| 02. SĂLICEA | 204.68 | 440.81 |
| 03. SĂLIȘTE | 39.29 | 53.99 |
| 04. PRUNIȘ | 51.25 | 47.08 |
| 05. PĂDURENI | 36.03 | 36.42 |
| 06. ȘUTU | 50.36 | 58.23 |
| 07. FILEA DE JOS | 89.42 | 109.94 |
| 08. FILEA DE SUS | 38.43 | 42.93 |
| TOTAL | 577.64 | 941.55 |

| BILANȚ TERITORIAL INTRAVILAN – SITUAȚIA PROPUȘĂ | Suprafață trup intravilan | |
|---|---------------------------|----------------|
| | (HA) | % din total |
| Resedința de comuna CIURILA | | |
| Trupul T1.1 | 87.02 | 57.19% |
| Trupul T1.2 | 38.49 | 25.30% |
| Trupul T1.3 | 25.59 | 16.82% |
| Trupul T1.4 | 1.05 | 0.69% |
| TOTAL intravilan CIURILA | 152.15 | 100.00% |
| Sat SĂLICEA | | |
| Trupul T2.1 | 340.6 | 77.27% |
| Trupul T2.2 | 30.11 | 6.83% |
| Trupul T2.3 | 3.88 | 0.88% |
| Trupul T2.4 | 2.99 | 0.68% |
| Trupul T2.5 | 49.44 | 11.22% |
| Trupul T2.6 | 13.79 | 3.13% |
| TOTAL intravilan SĂLICEA | 440.81 | 100.00% |
| Sat SĂLIȘTE | | |
| Trupul T3 | 53.99 | 100.00% |
| TOTAL intravilan SĂLIȘTE | 53.99 | 100.00% |
| Sat PRUNIȘ | | |
| Trupul T4.1 | 41.96 | 89.12% |
| Trupul T4.2 | 1.71 | 3.63% |
| Trupul T4.3 | 3.41 | 7.24% |
| TOTAL intravilan PRUNIȘ | 47.08 | 100.00% |
| Sat PĂDURENI | | |
| Trupul T5 | 36.42 | 100.00% |
| TOTAL intravilan PĂDURENI | 36.42 | 100.00% |
| Sat ȘUTU | | |
| Trupul T6 | 58.23 | 100.00% |
| TOTAL intravilan ȘUTU | 58.23 | 100.00% |
| Sat FILEA DE JOS | | |
| Trupul T7 | 109.94 | 100.00% |
| TOTAL intravilan FILEA DE JOS | 109.94 | 100.00% |
| Sat FILEA DE SUS | | |
| Trupul T8 | 41.29 | 96.18% |
| Trupul T8 | 1.64 | 0.17% |
| TOTAL intravilan FILEA DE SUS | 42.93 | 100.00% |
| TOTAL intravilan propus comuna CIURILA | 941.55 | |

- Lista obiectivelor de patrimoniu**
- Obiective**
- P1 - Sit arheologic Ciurila punct La Taieturi, cod RAN 57234.02
 - P2 - Sit arheologic Ciurila punct Dealul Ciurilii "Pe Pod"
 - P3 - Sit arheologic Salicea punct Dealul Magura
 - P4 - Sit arheologic Salicea punct Centru/Creasta Feleacului, cod RAN 57289.03, cod LMI CJ-I-s-A-07158, CJ-I-s-A-07160
 - P5 - Sit arheologic Salicea punct la nord de Magura Salicea
 - P6 - Sit arheologic Salicea punct Fagetul Muntelui/Pe Deal, cod RAN 57289.02, cod LMI CJ-I-s-A-07159, CJ-I-s-A-07159.01, CJ-I-s-A-07159.02
 - P7 - Sit arheologic Salicea punct Morminte
 - P8 - Biserica de lemn din Saliste "Sf. Arhangheli Mihail și Gavriil", cod LMI CJ-II-m-B-07748
 - P9 - Sit arheologic Saliste punct La Cruce
 - P10 - Sit arheologic Prunis punct La Fundoaia
 - P11 - Sit arheologic Prunis castel fortificat
 - P12 - Sit arheologic Prunis punct La Cruce, cod RAN 57270.01, 57270.02, 57270.03
 - P13 - Sit arheologic Padureni punct Șesul
 - P14 - Biserica de lemn din Padureni "Sf. Arhangheli Mihail și Gavriil", cod LMI CJ-II-m-B-07732

| BILANȚ TERITORIAL – SITUAȚIA PROPUȘĂ | | | | | | | | |
|--------------------------------------|----------------|------------------------|---------------|--------------|-------------------|----------------|----------------|-----------------|
| | AGRICOL | CATEGORIA DE FOLOSINȚĂ | | | | | TOTAL TEREN | |
| | | Păduri | Ape | Drumuri | Curți construcții | Neproductiv | | Total NEAGRICOL |
| 01. CIURILA | 84.09 | - | 0.70 | 6.45 | 40.67 | - | 47.82 | 131.91 |
| 02. SĂLICEA | 322.25 | - | 0.25 | 51.61 | 76.18 | - | 128.04 | 450.29 |
| 03. SĂLIȘTE | 10.41 | - | 0.25 | 4.58 | 33.28 | - | 38.11 | 48.52 |
| 04. PRUNIȘ | 31.50 | - | 0.07 | 3.09 | 12.35 | - | 15.51 | 47.01 |
| 05. PĂDURENI | 3.63 | - | 0.07 | 2.23 | 26.85 | - | 29.15 | 32.78 |
| 06. ȘUTU | 9.71 | - | 0.20 | 4.77 | 41.60 | - | 46.57 | 56.28 |
| 07. FILEA DE JOS | 22.80 | - | 1.40 | 8.73 | 75.98 | - | 86.11 | 108.91 |
| 08. FILEA DE SUS | 8.31 | - | 0.20 | 3.51 | 30.55 | - | 34.26 | 42.57 |
| TOTAL INTRAVILAN | 492.70 | - | 3.14 | 84.97 | 337.46 | - | 425.57 | 918.27 |
| EXTRAVILAN | 5051.17 | 813.00 | 158.86 | 109.7 | 182 | 1263.56 | 6314.73 | |
| TOTAL | 5544 | 813.0 | 162.0 | 194.7 | 337.46 | 182 | 1689 | 7233 |

Acest document este proprietatea firmei S.C. RAUM S.R.L. și nu poate fi folosit, reprodus sau reprodus, total sau parțial, fără autorizarea expresă și scrisă. Utilizarea sa trebuie să fie conformă celor pentru care a fost elaborat. Documentul este valabil numai cu semnăturile și stampila proiectantului și a autorității.

BENEFICIAR
COMUNA CIURILA
 reprezentată prin primar Teodor Cristinel POPA
 Adresa str. Principală, nr. 5, sat Ciurila, comuna Ciurila 407230
 Contact primaria_ciurila@yahoo.com

PROIECTANT GENERAL
S.C. RAUM S.R.L.
 Reprezentată prin: **HORATIU RĂCĂȘAN**

PROIECTANT DE SPECIALITATE - URBANISM
S.C. RAUM S.R.L.

Adresa Str. Octavian Goga, nr. 41, Cluj-Napoca
 Contact raumoffice@gmail.com
 SEF PROIECT arh. Horatiu RĂCĂȘAN
 Proiectat arh. Cezar Cîmpeanu
 arh. Crina Petca, arh. Teodora Pop
 Desenat arh. Cezar Cîmpeanu
 arh. Crina Petca, arh. Teodora Pop
 Verificat arh. Horatiu RĂCĂȘAN

PROIECT
 Denumirea proiectului:
PLAN URBANISTIC GENERAL COMUNA CIURILA, JUD. CLUJ
 Proiect nr.: 131/2020
 Denumire planșă:
Încadrare în teritoriu

Faza: PUG
 Scara: 1:25000
 Data: 2023
 Nr. planșă: 1