
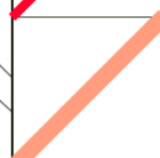





LEGENDĂ

LIMITE


-  Limita intravilan propus
-  Limita UAT

TIPURI DE PROPRIETATE ASUPRA TERENURILOR



A). DOMENIUL PUBLIC

-  Terenuri din domeniul public al statului
-  Terenuri din domeniul public al județului
-  Terenuri din domeniul public al comunei

B). PROPRIETATE PRIVATĂ

-  Terenuri proprietate privată a persoanelor fizice și juridice

CIRCULAȚIA TERENURILOR

-  Terenuri ce se intenționează a fi trecute în domeniul public
-  Terenuri aflate în domeniul public, destinate cedării administrației, concesiunii sau închirierii

© Acest document este proprietatea firmei SC RAUM SRL și nu poate fi folosit, transmis sau reprodus, total sau parțial, fără autorizația expresă și scrisă. Utilizarea sa trebuie să fie conformă celei pentru care a fost elaborat. Documentul este valabil numai cu semnăturile și stampila proiectanților în original.

BENEFICIAR
COMUNA CIURILA
 reprezentată prin primar Teodor Cristinel POPA
 Adresa str. Principală, nr. 5, sat Ciurila, comuna Ciurila 407230
 Contact primaria_ciurila@yahoo.com

PROIECTANT GENERAL
S.C. RAUM S.R.L.
 Reprezentată prin: **HORAȚIU RĂCĂȘAN**

PROIECTANT DE SPECIALITATE - URBANISM
S.C. RAUM S.R.L.
 Adresa Str. Octavian Goga, nr. 41, Cluj-Napoca
 Contact raumoffice@gmail.com

SEF PROIECT arh. Horatiu RĂCĂȘAN
 Proiectat arh. Cezar Cîmpeanu
 arh. Crina Petca, arh. Teodora Pop
 Desenat arh. Cezar Cîmpeanu
 arh. Crina Petca, arh. Teodora Pop
 Verificat arh. Horatiu RĂCĂȘAN

PROIECT
 Denumirea proiectului:
PLAN URBANISTIC GENERAL COMUNA CIURILA, JUD. CLUJ

Proiect nr.: 131/2020
 Denumire planșă:
Proprietatea asupra terenurilor, loc. Pruniș

Faza:	Scara:	Data:	Nr. planșă:
PUG	1:5000	2023	5.4

TIPURI DE PROPRIETATE ASUPRA TERENURILOR	Suprafata	
	HA	%
a). DOMENIUL PUBLIC	4.86	10.32%
Terenuri din domeniul public al statului	1.82	3.87%
Terenuri din domeniul public al județului	0.24	0.51%
Terenuri din domeniul public al comunei Ciurila	2.80	5.95%
b). PROPRIETATE PRIVATĂ	42.22	89.68%
Terenuri din domeniul privat al statului	0.00	0.00%
Terenuri din domeniul privat al comunei Ciurila	0.00	0.00%
Terenuri în proprietatea privată a persoanelor fizice și juridice	42.22	89.68%
TOTAL	47.08	100.00%

CIRCULAȚIA TERENURILOR	Suprafata	
	HA	%
Terenuri ce se intenționează a fi trecute în domeniul public	0.02	0.04%
Terenuri ce se intenționează a fi trecute în domeniul privat	0.00	0.00%
Terenuri aflate în domeniul public, destinate cedării administrației, concesiunii sau închirierii	0.00	0.00%
Terenuri aflate în domeniul privat destinate schimbului	0.00	0.00%

Sat Pruniș

- Obiective**
1. Unitate agro-industrială
 2. Turn meteo
 3. Biserica ortodoxă
 4. Cimitir
 5. Magazin mixt