






LEGENDĂ

LIMITE


-  Limita intravilan propus
-  Limita UAT

TIPURI DE PROPRIETATE ASUPRA TERENURILOR



A). DOMENIUL PUBLIC

-  Terenuri din domeniul public al statului
-  Terenuri din domeniul public al județului
-  Terenuri din domeniul public al comunei

B). PROPRIETATE PRIVATĂ

-  Terenuri proprietate privată a persoanelor fizice și juridice

CIRCULAȚIA TERENURILOR

-  Terenuri ce se intenționează a fi trecute în domeniul public
-  Terenuri aflate în domeniul public, destinate cedării administrației, concesiunii sau închirierii

Sat Filea de Jos

- Obiective**
1. Școala generală cls. I-IV, grădiniță și cămin cultural
 2. Fostă școală generală
 3. Magazin sâtesc și bufet
 4. Biserica ortodoxă
 5. Cimitir

© Acest document este proprietatea firmei SC RAUM SRL, si nu poate fi folosit, transmis sau reprodus, total sau partial, fara autorizarea expresa si scrisa. Utilizarea sa trebuie sa fie conforma celui pentru care a fost elaborat. Documentul este valabil numai cu semnatura si stampila proiectantilor si original.

BENEFICIAR

COMUNA CIURILA
 reprezentată prin primar Teodor Cristinel POPA
 Adresa str. Principală, nr. 5, sat Ciurila, comuna Ciurila 407230
 Contact primaria_ciurila@yahoo.com

PROIECTANT GENERAL

Reprezentată prin: **HORATIU RĂCĂȘAN**

PROIECTANT DE SPECIALITATE - URBANISM

S.C. RAUM S.R.L
 Adresa Str. Octavian Goga, nr. 41, Cluj-Napoca
 Contact raumoffice@gmail.com

SEF PROIECT arh. Horatiu RĂCĂȘAN

Proiectat arh. Cezar Cîmpeanu
 arh. Crina Petca, arh. Teodora Pop
 Desenat arh. Cezar Cîmpeanu
 arh. Crina Petca, arh. Teodora Pop
 Verificat arh. Horatiu RĂCĂȘAN

PROIECT

Denumirea proiectului:
PLAN URBANISTIC GENERAL COMUNA CIURILA, JUD. CLUJ
 Proiect nr.: 131/2020
 Denumire planșă:

Proprietatea asupra terenurilor, loc. Filea de Jos

Faza: PUG Scara: 1:5000 Data: 2023 Nr. planșă: 5.7

Trup T7

TIPURI DE PROPRIETATE ASUPRA TERENURILOR	Suprafata	
	HA	%
a). DOMENIUL PUBLIC	13.12	11.93%
Terenuri din domeniul public al statului	4.23	3.85%
Terenuri din domeniul public al județului	4.56	4.15%
Terenuri din domeniul public al comunei Ciurila	4.33	3.94%
b). PROPRIETATE PRIVATĂ	96.82	88.07%
Terenuri din domeniul privat al statului	0.00	0.00%
Terenuri din domeniul privat al comunei Ciurila	0.00	0.00%
Terenuri în proprietatea privată a persoanelor fizice și juridice	96.82	88.07%
TOTAL	109.94	100.00%
CIRCULAȚIA TERENURILOR	0.59	0.54%
Terenuri ce se intenționează a fi trecute în domeniul public	0.59	0.54%
Terenuri ce se intenționează a fi trecute în domeniul privat	0.00	0.00%
Terenuri aflate în domeniul public, destinate cedării administrației, concesiunii sau închirierii	0.00	0.00%
Terenuri aflate în domeniul privat destinate schimbului	0.00	0.00%