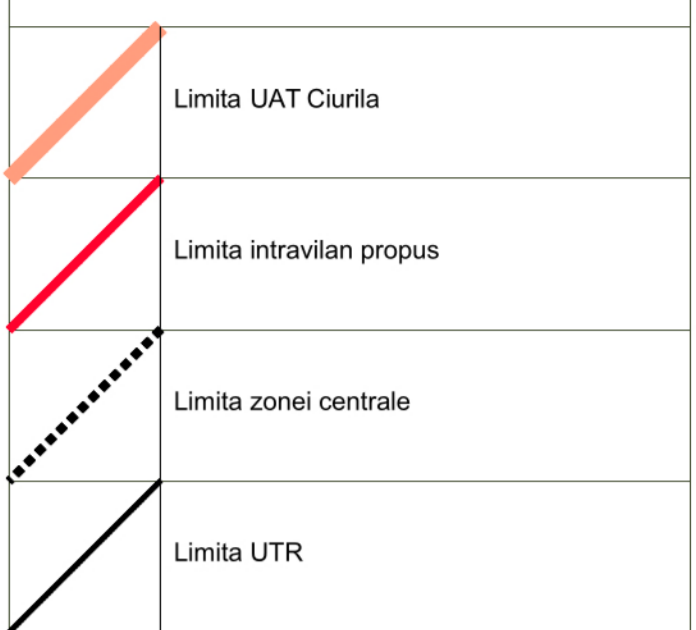
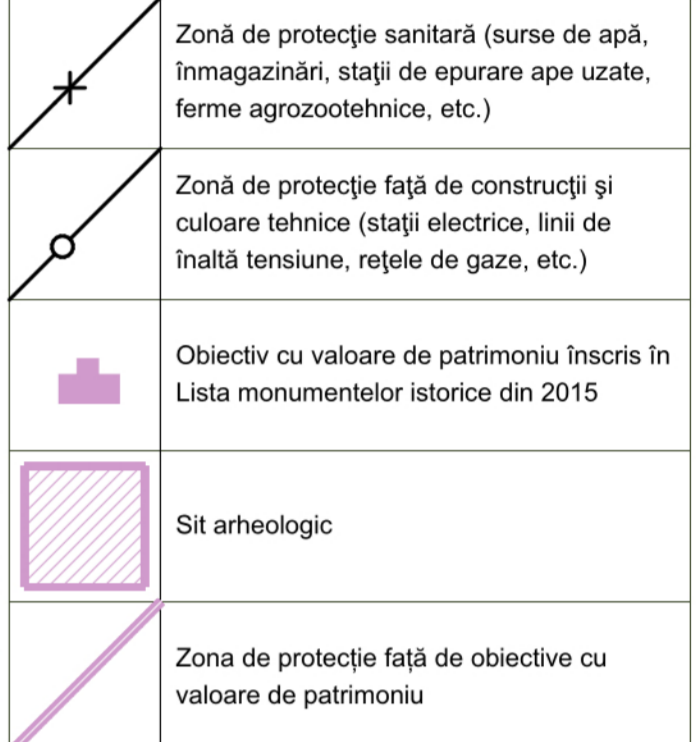


LEGENDĂ

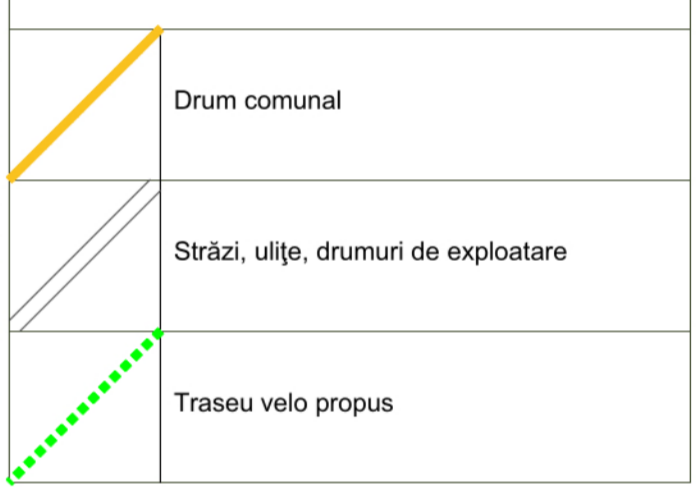
LIMITE



ZONE PROTEJATE ȘI ZONE DE PROTECȚIE



DRUMURI



Sat Saliste

Obiective

- Școala generală cls. I-IV
- Magazin mixt
- Biserica ortodoxă
- Cimitir

P8 - Biserica de lemn din Saliste "Sf. Arhangheli Mihail și Gavriil", cod LMI CJ-II-m-B-07748
P9 - Sit arheologic Saliste punct La Cruce

Zona funcțională	Situatia existenta		Situatia propusa	
	HA	%	HA	%
Locuințe și funcțiuni complementare	31.66	80.58%	34.81	64.47%
- Locuințe rurale cu regim redus de înălțime	-	-	28.96	53.64%
- Zona de sistematizare - Locuințe rurale	-	-	5.85	10.84%
Zonă mixtă - locuințe rurale și servicii	-	-	5.07	9.39%
Zonă mixtă - locuințe rurale și agrement	-	-	0.00	0.00%
Zonă de sistematizare - Activități economice cu caracter terțiar	-	-	0.00	0.00%
Unități economice agricole	0.66	1.68%	1.36	2.52%
- Zonă de sistematizare - Unități economice agricole	-	-	0.00	0.00%
- Unități economice agricole	-	-	1.36	2.52%
Instituții publice și servicii	0.41	1.04%	3.33	6.17%
Căi de comunicație și transport rutier	3.91	9.95%	10.18	18.86%
Spatii verzi, sport, agrement, protecție	0.00	0.00%	3.19	5.91%
- Zone verzi cu acces public nelimitat	-	-	0.32	0.59%
- Zone verzi de protecție	-	-	2.87	5.32%
- Zonă turism și agrement	-	-	0.00	0.00%
- Zonă de sistematizare - Turism și agrement	-	-	0.00	0.00%
Construcții tehnico-edilitare	0.00	0.00%	0.00	0.00%
Gospodărie comunală-cimitire	1.10	2.80%	1.12	2.07%
Destinație specială	0.00	0.00%	0.00	0.00%
Ape	1.54	3.92%	1.57	2.91%
TOTAL	39.29	100.00%	53.99	100.00%

UNITĂȚI TERITORIALE DE REFERINȚĂ ÎN INTRAVILAN

Ind. UTR	Denumire
Lr	Zonă locuințe rurale cu regim redus de înălțime
S_Lr	Zonă de sistematizare pentru locuințe cu regim redus de înălțime
Lrs	Zonă mixtă locuințe rurale și servicii
Zcrs	Zonă locuințe sociale
IS	Zonă instituții publice și servicii
Ta	Zonă de turism și agrement
S_Ta	Zonă de sistematizare pentru turism și agrement
Lta	Zonă mixtă de locuințe și turism/agrement
Et	Zonă activități economice cu caracter terțiar
S_Et	Zonă de sistematizare activități economice cu caracter terțiar
S_Uid	Zonă de sistematizare unități industriale și depozitare
Ua	Zonă unități economice agricole
Vp	Zonă verde cu rol de protecție și coridor ecologic
Va/s	Zonă verde de agrement și sport
Gc	Zonă gospodărie comunală
Ccr	Zonă căi de comunicație rutieră și amenajări aferente
E	Zonă echipamente tehnico-edilitare

UNITĂȚI TERITORIALE DE REFERINȚĂ ÎN EXTRAVILAN

TDA	Terenuri cu destinație agricolă
P	Terenuri cu destinație forestieră
A	Terenuri aflate permanent sub ape

Limita zonei de protecție biserica de lemn din Saliste "Sf. Arhangheli Mihail și Gavriil" (P8) în sistem de coordonate Stereo 1970		Limita zonei de protecție a sitului arheologic Saliste punct La Cruce (P9) în sistem de coordonate Stereo 1970	
X	Y	X	Y
391613.346	573232.690	391727.335	573042.796
391619.304	573217.352	391828.241	572808.190
391652.314	573224.416	391848.422	572775.395
391675.832	573227.817	391896.353	572535.743
391686.168	573230.736	391863.558	572472.677
391709.976	573233.244	391755.084	572104.370
391730.802	573238.964	391916.534	572048.872
391735.795	573241.851	392075.461	572111.938
391727.034	573257.003	392075.461	572177.527
391723.307	573260.191	392332.771	572286.001
391713.793	573266.616	392325.203	572344.022
391707.466	573273.482	392431.155	572386.907
391705.063	573277.552	392544.674	572636.649
391702.317	573284.860	392529.538	572682.057
391701.238	573292.804	392557.287	572697.193
391699.649	573313.697	392491.698	572830.894
391697.658	573322.721	392474.040	572886.392
391691.874	573333.104	392352.953	572939.368
391683.141	573345.378	392258.493	573039.993
391669.553	573361.918	392259.334	573071.947
391659.809	573346.355	392118.066	573119.036
391651.483	573334.846	392077.703	573165.005
391647.342	573326.694	392065.904	573227.705
391641.457	573313.093	392002.362	573200.093
391621.491	573318.150	391942.838	573225.703
391622.363	573320.809	391849.624	573373.592
391613.382	573320.983	391719.183	573424.088
391558.542	573314.793	391672.429	573350.425
391560.035	573302.096	391731.603	573239.603
391560.503	573298.118	391753.614	573189.360
391562.530	573274.927	391717.525	573086.803
391577.047	573272.507	391727.335	573042.796
391583.062	573266.492		
391599.629	573235.714		
391613.346	573232.690		

© Acest document este proprietatea firmei SC RAUM SRL și nu poate fi folosit, transmis sau reproduș, total sau parțial, fără autorizarea expresă și scrisă. Utilizarea să treabie să se conformeze celui pentru care a fost elaborat. Documentul este valabil numai cu semnăturile și stampla proiectanților în original.

BENEFICIAR

COMUNA CIURILA
reprezentată prin primar Teodor Cristinel POPA

Adresa str. Principală, nr. 5, sat Ciurila, comuna Ciurila 407230

Contact primaria_ciurila@yahoo.com

PROIECTANT GENERAL

S.C. RAUM S.R.L

Reprezentată prin: **HORAȚIU RĂCĂȘAN**

PROIECTANT DE SPECIALITATE - URBANISM

S.C. RAUM S.R.L

Adresa Str. Octavian Goga, nr. 41, Cluj-Napoca

Contact raumoffice@gmail.com

SEF PROIECT arh. **Horatiu RĂCĂȘAN**

Proiectat arh. Cezar Cîmpeanu
arh. Crina Petca, arh. Teodora Pop

Desenat arh. Cezar Cîmpeanu
arh. Crina Petca, arh. Teodora Pop

Verificat arh. **Horatiu RĂCĂȘAN**

PROIECT

Denumirea proiectului:
PLAN URBANISTIC GENERAL COMUNA CIURILA, JUD. CLUJ

Proiect nr.: 131/2020
Denumire planșă:
Reglementări UTR, loc. Săliște

Faza:	Scara:	Data:	Nr. planșă:
PUG	1:5000	2023	6.3